






### ZEICHENERKLÄRUNG

-  Zuverlässig festgestellte Gebilde mit deutlichen Umrissen
-  Gebilde mit weniger deutlichen Umrissen
-  Gebilde, deren Umrisse noch präzisiert werden müssen
-  Gebilde, die dunkler als ihr Hintergrund sind
-  Gebilde, die heller als ihr Hintergrund sind
- 142 Katalognummern der Gebilde
- Helle Strahlen
- .- Sichtgrenzen

### KARTE DER RÜCKSEITE DES MONDES

Die Karte wurde im Januar-April 1960 in Gemeinschaftsarbeit von dem Staatlichen astronomischen Sternberg-Institut und dem Zentralen wissenschaftlichen Forschungsinstitut für Geodäsie, Lauffahrt und Kartographie nach Aufnahmen der sowjetischen automatischen interplanetaren Station vom 7. Oktober 1959 angefertigt. Die meridionale Zone zwischen dem 30. und 70. Breitengrad entspricht den Karten der sichtbaren Seite des Mondes.